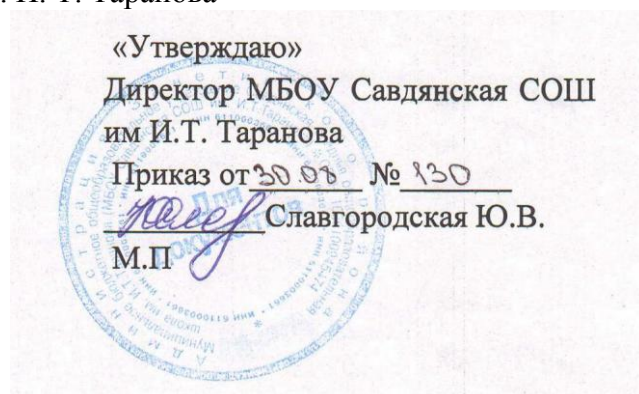


Ростовская область, Заветинский район, хутор Савдя
Муниципальное бюджетное общеобразовательное учреждение Савдянская средняя общеобразовательная школа им. И. Т. Таранова



РАБОЧАЯ ПРОГРАММА

По географии

Уровень общего образования_основное_общее 8 класс

Количество часов: 69 ч.

Учитель: Дыбов Алексей Александрович

Программа разработана на основе рабочей программы к линии УМК «Полярная звезда» ПО ГЕОГРАФИИ 7—9 КЛАССЫ Авторы А.И. Алексеев «Просвещение» 2019г

РАЗДЕЛ 1. ПОЯСНИТЕЛЬНАЯ ЗАПИСКА

Нормативные правовые документы, используемые при разработке рабочей программы

- основная образовательная программа основного общего образования Муниципального бюджетного общеобразовательного учреждения Савдянская средняя общеобразовательная школа им. И.Т. Таранова на 2021-2022 учебный год.
- учебный план МБОУ Савдянской СОШ им.И.Т.Таранова на 2021-2022 уч.год.
- положение о рабочей программе учебных курсов МБОУ Савдянская средняя общеобразовательная школа им. И.Т. Таранова.

- рабочей программы к линии УМК «Полярная звезда» ПО ГЕОГРАФИИ 7—9 КЛАССЫ Авторы А.И. Алексеев «Просвещение» 2019г

Состав УМК:

1. Базовый учебник: ГЕОГРАФИИ 8 КЛАСС Авторы А.И. Алексеев «Просвещение» 2019г
2. Атлас География материков и океанов 8 класс

Главная цель данного курса — формирование целостного представления об особенностях природы, населения, хозяйства нашей Родины, о месте России в современном мире, воспитание гражданственности и патриотизма учащихся, уважения к истории и культуре своей страны и населяющих ее народов, выработка умений и навыков адаптации и социально-ответственного поведения в российском пространстве; развитие географического мышления.

Основные задачи курса:

- ✓ сформировать географический образ своей страны ее многообразии и целостности на основе комплексного подхода и показа взаимодействия основных компонентов: природы, населения, хозяйства;
- ✓ сформировать представление о России как целостном географическом регионе и одновременно как о субъекте мирового (глобального) географического пространства, в котором динамически развиваются как общепланетарные, так и специфические региональные процессы и явления;
- ✓ показать большое практическое значение географического изучения взаимосвязей природных, экономических, социальных, демографических, этнокультурных, геоэкологических явлений и процессов в нашей стране, а также географических аспектов важнейших современных социально-экономических проблем России и ее регионов;
- ✓ вооружить школьников необходимыми практическими умениями и навыками самостоятельной работы с различными источниками географической информации как классическими (картами, статистическими материалами и др.) так и современными (компьютерными), а также умениями прогностическими, природоохранными и поведенческими;
- ✓ развивать представление о своем географическом регионе, в котором локализуются и развиваются как общепланетарные, так и специфические процессы и явления;
- ✓ создать образ своего родного края, научить сравнивать его с другими регионами России и с различными регионами мира.

Программа учебного предмета география рассчитана на 2 часа, 70 часов в год. В соответствии с учебным планом МБОУ Савдянской СОШ им И.Т. Таранова на 2021-2022 учебный год, фактическим количеством учебных дней (исключаются 23.02.2022), с учетом годового календарного графика МБОУ Савдянская СОШ им И.Т. Таранова на 2021-2022 учебный год расписание занятий для 1-11 классов МБОУ Савдянская СОШ им И.Т. Таранова на 2021-2022 учебный год, фак-

тическое количество часов за год составляет 69 часов. Выполнение рабочих программ обеспечивается за счет сокращения на 1 час темы «Этнос».

РАЗДЕЛ 2. Содержание предмета

Введение.

Что изучает физическая география России. Источники географических знаний. Методы географических исследований.

Географическое положение России

Физико-географическое положение России. Россия на карте мира, её размеры, крайние точки, границы, приграничные страны и моря, омывающие её территорию.

Время на территории России. Местное, поясное и декретное время и их определение.

Практические работы:

1. Характеристика ГП России. Сравнение ГП России с ГП других стран.

2. Определение поясного времени для разных пунктов России.

История заселения и исследования территории России

Географическое положение Древней Руси. Территориальный рост России в X - XX веках. История исследования территории России в досоветский период. Изучение территории России в советский и современный периоды.

Раздел 1. Особенности природы природные ресурсы России.

Рельеф, геологическое строение и ПИ России.

Тектоническое и геологическое строение России. Главные особенности строения земной коры России. Основные тектонические структуры на территории России и их отражение в рельефе. Платформы, их виды (древние и молодые) и строение. Щиты. Складчатые области (геосинклинали). Геологическое летоисчисление. Геологическое время. Абсолютный и относительный возраст горных пород. Геохронологическая таблица. Особенности развития жизни и формирования рельефа России в различные геологические эры (архейскую, протерозойскую, палеозойскую, мезозойскую и кайнозойскую). Основные этапы формирования земной коры: байкальская, каледонская, герцинская, мезозойская и кайнозойская (альпийская или тихоокеанская). Геологическая и тектоническая карта России.

Рельеф России. Главные особенности рельефа России. Горы и равнины на территории нашей страны, их виды и размещение. Связь рельефа со строением земной коры. Развитие форм рельефа. Внутренние (движение земной коры, вулканизм и землетрясения) и внешние (ветер, температура, растения, текущие воды, ледник) процессы, формирующие рельеф.

Минеральные ресурсы России. Карта минеральных ресурсов России. Виды минеральных ресурсов. Основные закономерности размещения полезных ископаемых по территории России. Геотермальные ресурсы России. Открытия В.А. Обручева, А.Е. Ферсмана и И.М. Губкина.

Влияние строения земной коры и рельефа на условия, жизнь и хозяйственную деятельность человека.

Практическая работа:

1. Объяснение зависимости расположения крупных форм рельефа и месторождений полезных ископаемых от строения земной коры на примере отдельных территорий.

Климат и климатические ресурсы России.

Факторы, определяющие особенности климата России (географическая широта, близость морей и океанов, морские течения, воздушные массы, господствующие ветры, рельеф).

Солнечная радиация и её виды: прямая, рассеянная, отражённая, поглощённая, суммарная.

Воздушные массы на территории России, их виды (арктическая, умеренная морская, умеренная континентальная и тропическая) и характеристика и распространение.

Циркуляция атмосферы на территории России. Атмосферные фронты, их виды (тёплый и холодный) и их влияние на изменение погоды. Циклоны и антициклоны и связанная с ними погода.

Закономерности распределения тепла и влаги на территории России. Факторы, влияющие на распределение тепла и влаги летом и зимой. Годовое количество осадков, испарение, испаряемость, коэффициент увлажнения и их определение. Климатическая карта России. Оймякон - полюс холода северного полушария.

Климатические пояса и основные типы климатов России: арктический, субарктический, умеренно-континентальный, умеренный континентальный, умеренный резко континентальный, умеренный морской, умеренный муссонный и субтропический. Карта климатических поясов России.

А.И. Воейков - основоположник климатологии. Прогноз погоды и его значение. Синоптическая карта. Влияние климата на жизнь и деятельность человека. Изменение климата. Охрана атмосферного воздуха. Агроклиматические ресурсы России.

Сумма активных температур.

Практические работы:

1. Определение по картам закономерностей распределения солнечной радиации, радиационного баланса, выявление особенностей распределения средних температур января и июля, годового количества осадков по территории стран.
2. Определение по синоптической карте особенностей погоды для различных пунктов. Составление прогноза погоды.
3. Оценка основных климатических показателей одного из регионов страны для характеристики условий жизни и хозяйственной деятельности населения.

Внутренние воды и водные ресурсы России

Реки России. Главные речные системы, бассейны и водоразделы. Распределение рек по бассейнам океанов и внутреннего стока. Особенности питания, режима, расхода воды, годового стока и ледового режима рек различных регионов России.

Озёра России. Крупнейшие озёра России, их виды и размещение.

Болота, их виды и размещение по территории России.

Подземные воды, их виды и распространение. Минеральные и термальные источники территории России.

Ледники, их виды и расположение на территории нашей страны.

Вечная (многолетняя) мерзлота на территории России.

Водные и гидроэнергетические ресурсы России и их охрана. Судоходные каналы России. Карта водных ресурсов России. Опасные явления, связанные с водами: паводки, наводнения, сели и лавины.

Практические работы:

1. Составление характеристики одной из рек с помощью тематических карт и климатограмм и определение возможностей её хозяйственного использования.
2. Объяснение закономерностей размещения разных видов вод суши, и связанных с ними опасных природных явлений на территории страны и своего округа, их зависимости от рельефа и климата.
3. Оценка обеспеченности водными ресурсами крупных регионов России, составление прогноза их использования.

Почва и почвенные ресурсы России

Почва - особый компонент природы, её состав, строение и структура. Факторы почвообразования. Основные типы почв России, закономерности их размещения и свойства. Почвенная карта России. В.В. Докучаев - основоположник почвоведения. Почвенные и земельные ресурсы России. Структура земельного фонда России. Проблемы рационального использования земельных и почвенных ресурсов и их охрана.

Практическая работа:

1. Выявление условий почвообразования основных типов почв (количества тепла и влаги, характер растительности) и оценка их плодородия. Знакомство с образцами почв своей местности.

Растительный, животный мир и биологические ресурсы России

Растительный мир России. Закономерности распределения растительного покрова России. Карта растительности России. Лесные ресурсы России.

Животный мир России. Закономерности распределения животного мира России. Пушные и рыбные ресурсы России.

Красная книга России. Охрана растительного и животного мира России.

Практическая работа:

1. Составление прогноза изменений растительного и животного мира отдельных регионов России, при заданных условиях изменения других компонентов природного комплекса.

Раздел II. Природные комплексы России

Природно-территориальный комплекс.

Природная зона как зональный природный комплекс. Природные зоны России (арктические пустыни, тундра, тайга, смешанные и широколиственные леса, степи, полупустыни и субтропики), их размещение и характерные черты. Области высотной поясности на территории России. Труды Л.С. Берга. Карта природных зон России.

Изменение природных комплексов человеком. Антропогенный ландшафт. Особо охраняемые территории: национальные парки, заповедники и заказники. Крупнейшие национальные парки и заповедники России.

Природа регионов России.

Природное районирование России. Физико-географические районы России и принципы их выделения. Комплексная физико-географическая характеристика крупных природных районов России: Русской (Восточно-Европейской) равнины, Кавказа, Урала, Западной Сибири, Средней и Северо-Восточной Сибири, Гор Южной Сибири и Дальнего Востока.

Практические работы:

1. Оценка природных условий и ресурсов природной зоны (по выбору) на основе анализа общегеографических и тематических карт. Прогнозирование изменений в результате хозяйственной деятельности человека.

2. Объяснение принципов выделения крупных природных регионов на территории страны. Выделение среди них более мелких составных частей на основе ярких, специфических черт их ГП, природы, природных условий и ресурсов, их освоения, экологических проблем. Характеристика взаимодействия природы и общества на примере одного из природных регионов.

Раздел III. Человек и природа.

Влияние природных условий на жизнь и здоровье человека. Антропогенное воздействие на природу. Рациональное природопользование. Роль географической науки в оптимизации отношений «природа и общество». Географический прогноз. Геоэкологический потенциал России.

Практические работы:

1. Оценка экологической ситуации одного из регионов России (по выбору) с помощью данных разных источников географической информации. Оценка экологической ситуации в Ростовской области.

Особенности природы Ростовской области

Комплексная физико-географическая характеристика. Проблемы охраны природы и природопользования.

Практические работы:

1. Составление характеристики географического положения.

2. Составление таблицы «Природные комплексы Ростовской области».

РАЗДЕЛ 3. Календарно – тематическое планирование

№	Тема урока	Кол-во часов	Вид контроля.	Дата
1	Как мы будем изучать географию	1	ТК	1.09
2	Россия на карте мира	1	ТК	3.09
3	Границы и соседи	1	ТК	8.09
4	Учимся с «Полярной звездой».	1	ТК	10.09
5	Часовые пояса	1	ТК	15.09
6	Заселение территорий России	1	ТК	17.09
7	Учимся с «Полярной звездой».	1	ТК	22.09
8	Районирование	1	ТК	24.09
9	Основные природные объекты России.	1	ТК	29.09
10	Национальные богатства	1	ТК	1.10
11	Контрольная работа №1 «Формирование территории России».	1	ТМК	6.10
12	Население России.	1	ТК	8.10
13	Воспроизводство населения.	1	ТК	13.10
14	Демографический портрет	1	ТК	15.10
15	Учимся с «полярной звездой»	1	ТК	20.10
16	Этнос.	1	ТК	22.10
17	Размещение населения.	1	ТК	27.10
18	Расселение и урбанизация.	1	ТК	29.10
19	Учимся с «полярной звездой»	1	ТК	10.11
20	Миграции населения.	1	ТК	12.11
21	Рынок труда.	1	ТК	17.11
22	Контрольная работа №2 по теме «Население России»	1	ТМК	19.11
23	Особенности рельефа России.	1	ТК	24.11
24	Рельеф России	1	ТК	26.11
25	Рельеф России	1	ТК	1.12
26	Учимся с «Полярной звездой».	1	ТК	3.12
27	Минеральные ресурсы	1	ТК	8.12
28	Учимся с « Полярной звездой».	1	ТК	10.12
29	Солнечная радиация.	1	ТК	15.12
30	Атмосферная циркуляция	1	ТК	17.12
31	Зима и лето в нашей стране.	1	ТК	22.12
32	Учимся с « Полярной звездой».	1	ТК	24.12
33	Климатические особенности России.	1	ТК	12.01
34	Наши моря.	1	ТК	14.01
35	Наши реки.	1	ТК	19.01
36	Учимся с «Полярной звездой».	1	ТК	21.01
37	Где спрятана вода.	1	ТК	26.01
38	Водные дороги		ТК	28.01

39	Учимся с «Полярной звездой».	1	ТК	2.02
40	Контрольная работа №3 «Вода России»	1	ТМК	4.02
41	Почва.	1	ТК	9.02
42	Растительный и животный мир	1	ТК	11.02
43	Экологическая ситуация	1	ТК	16.02
44	Экологическая безопасность	1	ТК	18.02
45	Учимся с «Полярной звездой».	1	ТК	25.02
46	Природно-территориальный комплекс	1	ТК	2.03
47	Северные безлесные зоны.	1	ТК	4.03
48	Учимся с «Полярной звездой».	1	ТК	9.03
49	Лесные зоны.	1	ТК	11.03
50	Степи	1	ТК	16.03
51	Южные безлесные зоны.	1	ТК	18.03
52	Высотная поясность в горах	1	ТК	30.03
53	Учимся с «Полярной звездой».	1	ТК	1.04
54	Контрольная работа №4 «Природные зоны»	1	ТМК	6.04
55	Великие равнины	1	ТК	8.04
56	Восточно-европейская равнина	1	ТК	13.04
57	Западно-Сибирская равнина	1	ТК	15.04
58	Горный каркас		ТК	20.04
59	Урал	1	ТК	22.04
60	Горы Южной Сибири	1	ТК	27.04
61	Регионы многолетней мерзлоты	1	ТК	29.04
62	Восточная Сибирь	1	ТК	4.05
63	Северо-Восточная Сибирь	1	ТК	6.05
64	Экзотика России	1	ТК	11.05
65	Северный Кавказ	1	ТК	13.05
66	Учимся с «Полярной звездой».	1	ТК	18.05
67	Итоговая контрольная работа по географии за курс 8 класса	1	ИК	20.05
68	Анализ итоговой контрольной работы	1	ТК	25.05
69	Обобщение по курсу 8 класса	1	ТК	27.05

Лист корректировки календарно - тематического планирования

[illegible]

РАЗДЕЛ 4. РЕЗУЛЬТАТЫ ОСВОЕНИЯ УЧЕБНОГО ПРЕДМЕТА. СИСТЕМА ИХ ОЦЕНКИ

В процессе изучения курса используются следующие формы промежуточного и итогового контроля: тестовый контроль, проверочные работы, работы с контурными картами, фронтальный и индивидуальный опрос. Используются такие формы обучения, как диалог, беседа, дискуссия, диспут. Применяются варианты индивидуального, индивидуально-группового, группового и коллективного способа обучения.

Усвоение учебного материала реализуется с применением основных групп методов обучения и их сочетания:

1. Методами организации и осуществления учебно-познавательной деятельности: словесных (рассказ, учебная лекция, беседа), наглядных (иллюстрационных и демонстрационных), практических, проблемно-поисковых под руководством преподавателя и самостоятельной работой учащихся.
2. Методами стимулирования и мотивации учебной деятельности: познавательных игр, деловых игр.
3. Методами контроля и самоконтроля за эффективностью учебной деятельности: индивидуального опроса, фронтального опроса, выборочного контроля, письменных работ.

Требования к уровню подготовки учащихся

**В результате изучения географии ученик должен
знать/понимать**

- основные географические понятия и термины; различия географических карт по содержанию;
- географические следствия движений Земли, географические явления и процессы в геосферах, взаимосвязи между ними, их изменение в результате деятельности человека; географическую зональность и поясность;
- различия в хозяйственном освоении разных территорий и акваторий; связь между географическим положением, природными условиями, ресурсами и хозяйством отдельных регионов и стран;
- специфику географического положения и административно-территориального устройства Российской Федерации; особенности ее природы;
- природные и антропогенные причины возникновения геоэкологических проблем на локальном, региональном и глобальном уровнях; меры по сохранению природы и защите людей от стихийных природных и техногенных явлений;

уметь

- выделять, описывать и объяснять существенные признаки географических объектов и явлений;
- находить в разных источниках и анализировать информацию, необходимую для изучения географических объектов и явлений, разных территорий Земли, их обеспеченности природными и человеческими ресурсами, хозяйственного потенциала, экологических проблем;
- приводить примеры: использования и охраны природных ресурсов, адаптации человека к условиям окружающей среды, ее влияния на формирование культуры народов;
- составлять краткую географическую характеристику разных территорий на основе разнообразных источников географической информации и форм ее представления;
- определять на местности, плане и карте расстояния, направления высоты точек; географические координаты и местоположение географических объектов;
- применять приборы и инструменты для определения количественных и качественных характеристик компонентов природы; представлять результаты измерений в разной форме; выявлять на этой основе эмпирические зависимости;

Практические работы – неотъемлемая часть процесса обучения географии, выполнение которых способствует формированию географических умений. Учитель имеет право выбирать ко-

личество и характер практических работ для достижения планируемых результатов. Практические работы являются этапом комбинированных уроков и могут оцениваться по усмотрению учителя. как выборочно, так и фронтально.

Требования к уровню подготовки учащихся

1. Называть и (или) показывать:

- предмет изучения географии России;
- основные средства и методы получения географической информации;
- субъекты Российской Федерации;
- пограничные государств;
- особенности географического положения, размеры территории, протяженность морских и сухопутных границ России
- границы часовых поясов;
- основные геологические эры, структуры земной коры, сейсмически опасные территории;
- климатообразующие факторы, особенности погоды в циклонах и антициклонах;
- распределение рек страны по бассейнам океанов;
- основные области современного оледенения и крупные ледники;
- зональные типы почв, их главные свойства, примеры мелиорации земель в разных зонах и регионах;
- основные виды природных ресурсов и примеры их рационального и нерационального использования;
- важнейшие природно-хозяйственные объекты страны, в том числе центры: промышленные, транспортные, научно-информационные, финансовые, торговые, рекреационные, культурно-исторические, районы нового освоения, старопромышленные и депрессивные;
- объекты Всемирного культурного и природного наследия России (список ЮНЕСКО);
- районы, подверженные воздействию стихийных природных явлений (засухи, наводнения, сели, землетрясения)
- экологически неблагополучные районы России;
- маршруты и территории первооткрывателей и исследователей территории России.

2. Определять (измерять):

- географическое положение объектов;
- разницу в поясном времени территорий;
- погоду по синоптической карте;
- параметры природных и социально-экономических объектов и явлений по различным источникам информации.

3. Описывать:

- географическое положение страны, отдельных регионов и географических объектов, его виды (экономико-географическое, геополитическое и т. д.);
- образы природно-хозяйственных объектов, в том числе одного из районов нового промышленного, сельскохозяйственного, городского, транспортного или рекреационного строительства;
- особенности быта и религии отдельных народов.

4. Объяснять:

- роль географических знаний в решении социально-экономических, экологических проблем
- страны;
- влияние географического положения на особенности природы, хозяйства и жизни населения России;
- образование и размещение форм рельефа, закономерности размещения наиболее крупных месторождений полезных ископаемых;
- образование атмосферных фронтов, циклонов и антициклонов, их влияние на состояние погоды, образование смога;

- влияние климата на жизнь, быт, хозяйственную деятельность человека;
- как составляют прогноз погоды;
- распространение многолетней мерзлоты, ее влияние на состояние природных комплексов и освоение территории человеком;
- почвообразовательные процессы, особенности растительного и животного мира природных зон;
- причины возникновения опасных природных явлений, их распространение на территории страны;
- разнообразие природных комплексов на территории страны;
- различия в естественном приросте населения, темпах его роста и уровня урбанизации отдельных территории, направления миграций, образование и развитие разных форм городского и сельского расселения;
- изменение пропорций между сферами, секторами, межотраслевыми комплексами и отраслями в структуре хозяйства, особенности размещения основных отраслей хозяйства и основную специализацию районов, факторы и условия размещения предприятий;
- особенности природы, населения, хозяйства отдельных регионов, различия в уровнях их социально-экономического развития;
- роль географического фактора в развитии человеческого общества на примере РФ;
- уникальность и общечеловеческую ценность памятников природы и культуры;
- причины изменения природных и хозяйственных комплексов регионов;
- особенности орудий труда, средств передвижения, жилищ, видов хозяйственной деятельности, возникших как результат приспособления человека к окружающей среде в разных географических условиях;
- объяснять причины географических явлений на основе применения понятий: «геологическое летоисчисление»; «циклон», «антициклон», «солнечная радиация», «испарение», «испаряемость»; «мелиорация»; «агломерация»; «мегаполис»; «трудовые ресурсы»; «концентрация»; «специализация»; «кооперирование»; «комбинирование»; «топливно-энергетический баланс»; «интенсивный» и «экстенсивный» пути развития хозяйства.

5. Оценивать и прогнозировать:

- природно-ресурсный потенциал страны, региона;
- экологическую ситуацию в стране, регионе
- изменения природных и социально-экономических объектов под воздействием природных и антропогенных факторов;
- изменения в численности населения, изменения соотношения городского и сельского населения, развитие системы городских поселений; развитие и проблемы хозяйства районов страны, своего региона и своей местности.

Виды работ промежуточной аттестации, критерии их оценивания.

При оценке знаний учащихся предполагается обращать внимание на правильность, осознанность, логичность и доказательность в изложении материала, точность использования географической терминологии, самостоятельность ответа.

1. Устный ответ.

Оценка "5" ставится, если ученик:

Показывает глубокое и полное знание и понимание всего объёма программного материала; полное понимание сущности рассматриваемых понятий, явлений и закономерностей, теорий, взаимосвязей;

Умеет составить полный и правильный ответ на основе изученного материала; выделять главные положения, самостоятельно подтверждать ответ конкретными примерами, фактами; самостоятельно и аргументировано делать анализ, обобщения, выводы.

Самостоятельно и рационально использовать наглядные пособия, справочные материалы, учебник, дополнительную литературу, первоисточники; применять систему условных обозначений при ведении записей, сопровождающих ответ; использование для доказательства выводов из на-

блюдений и опытов; Самостоятельно, уверенно и безошибочно применяет полученные знания в решении проблем на творческом уровне; допускает не более одного недочёта, который легко исправляет по требованию учителя; имеет необходимые навыки работы с приборами, чертежами, схемами и графиками, сопутствующими ответу; записи, сопровождающие ответ, соответствуют требованиям хорошее знание карты и использование ее, верное решение географических задач.

Оценка "4" ставится, если ученик:

Показывает знания всего изученного программного материала. Дает полный и правильный ответ на основе изученных теорий; незначительные ошибки и недочёты при воспроизведении изученного материала, определения понятий дал неполные, небольшие неточности при использовании научных терминов или в выводах и обобщениях из наблюдений и опытов; материал излагает в определенной логической последовательности, при этом допускает одну негрубую ошибку или не более двух недочетов и может их исправить самостоятельно при требовании или при небольшой помощи преподавателя; в основном усвоил учебный материал; подтверждает ответ конкретными примерами; правильно отвечает на дополнительные вопросы учителя.

Умеет самостоятельно выделять главные положения в изученном материале; на основании фактов и примеров обобщать, делать выводы, устанавливать внутрипредметные связи. Применять полученные знания на практике в видоизменённой ситуации, соблюдать основные правила культуры устной речи и сопровождающей письменной, использовать научные термины;

В основном правильно даны определения понятий и использованы научные термины; Ответ самостоятельный;

Наличие неточностей в изложении географического материала;

Определения понятий неполные, допущены незначительные нарушения последовательности изложения, небольшие неточности при использовании научных терминов или в выводах и обобщениях;

Связное и последовательное изложение; при помощи наводящих вопросов учителя восполняются сделанные пропуски;

Наличие конкретных представлений и элементарных реальных понятий изучаемых географических явлений;

Понимание основных географических взаимосвязей;

Знание карты и умение ей пользоваться;

При решении географических задач сделаны второстепенные ошибки.

Оценка "3" ставится, если ученик:

Усвоил основное содержание учебного материала, имеет пробелы в усвоении материала, не препятствующие дальнейшему усвоению программного материала;

Материал излагает несистематизированно, фрагментарно, не всегда последовательно;

Показывает недостаточную сформированность отдельных знаний и умений; выводы и обобщения аргументирует слабо, допускает в них ошибки.

Допустил ошибки и неточности в использовании научной терминологии, определения понятий дал недостаточно четкие;

Не использовал в качестве доказательства выводы и обобщения из наблюдений, фактов, опытов или допустил ошибки при их изложении;

Испытывает затруднения в применении знаний, необходимых для решения задач различных типов, при объяснении конкретных явлений на основе теорий и законов, или в подтверждении конкретных примеров практического применения теорий;

Отвечает неполно на вопросы учителя (упуская и основное), или воспроизводит содержание текста учебника, но недостаточно понимает отдельные положения, имеющие важное значение в этом тексте;

Обнаруживает недостаточное понимание отдельных положений при воспроизведении текста учебника (записей, первоисточников) или отвечает неполно на вопросы учителя, допуская одну-две грубые ошибки.

Слабое знание географической номенклатуры, отсутствие практических навыков работы в области географии (неумение пользоваться компасом, масштабом и т.д.);
Скучны географические представления, преобладают формалистические знания;
Знание карты недостаточное, показ на ней сбивчивый;
Только при помощи наводящих вопросов ученик улавливает географические связи.

Оценка "2" ставится, если ученик:

Не усвоил и не раскрыл основное содержание материала;
Не делает выводов и обобщений.
Не знает и не понимает значительную или основную часть программного материала в пределах поставленных вопросов;
Имеет слабо сформированные и неполные знания и не умеет применять их к решению конкретных вопросов и задач по образцу;
При ответе (на один вопрос) допускает более двух грубых ошибок, которые не может исправить даже при помощи учителя.
Имеются грубые ошибки в использовании карты.

Примечание. По окончании устного ответа учащегося педагогом даётся краткий анализ ответа, объявляется мотивированная оценка. Возможно привлечение других учащихся для анализа ответа, самоанализ, предложение оценки.

2. Оценка самостоятельных письменных и контрольных работ.

Оценка "5" ставится, если ученик:

выполнил работу без ошибок и недочетов;
допустил не более одного недочета.

Оценка "4" ставится, если ученик выполнил работу полностью, но допустил в ней: не более одной негрубой ошибки и одного недочета;
или не более двух недочетов.

Оценка "3" ставится, если ученик правильно выполнил не менее половины работы или допустил:
не более двух грубых ошибок;
или не более одной грубой и одной негрубой ошибки и одного недочета;
или не более двух-трех негрубых ошибок;
или одной негрубой ошибки и трех недочетов;
или при отсутствии ошибок, но при наличии четырех-пяти недочетов.

Оценка "2" ставится, если ученик:

допустил число ошибок и недочетов превосходящее норму, при которой может быть выставлена оценка "3";
или если правильно выполнил менее половины работы.

Примечание.

Учитель имеет право поставить ученику оценку выше той, которая предусмотрена нормами, если учеником оригинально выполнена работа.

Оценки с анализом доводятся до сведения учащихся, как правило, на последующем уроке, предусматривается работа над ошибками, устранение пробелов.

3. Критерии выставления оценок за проверочные тесты.

Критерии выставления оценок за тест, состоящий из 10 вопросов.

Время выполнения работы: 10-15 мин.

Оценка «5» - 10 правильных ответов, «4» - 7-9, «3» - 5-6, «2» - менее 5 правильных ответов.

^ Критерии выставления оценок за тест, состоящий из 20 вопросов.

Время выполнения работы: 30-40 мин.

Оценка «5» - 18-20 правильных ответов, «4» - 14-17, «3» - 10-13, «2» - менее 10 правильных ответов.

4. Оценка качества выполнения практических работ по географии.

Отметка "5"

Практическая или самостоятельная работа выполнена в полном объеме с соблюдением необходимой последовательности. Учащиеся работали полностью самостоятельно: подобрали необходимые для выполнения предлагаемых работ источники знаний, показали необходимые для проведения практических и самостоятельных работ теоретические знания, практические умения и навыки.

Работа оформлена аккуратно, в оптимальной для фиксации результатов форме.

Форма фиксации материалов может быть предложена учителем или выбрана самими учащимися.

Отметка "4"

Практическая или самостоятельная работа выполнена учащимися в полном объеме и самостоятельно.

Допускается отклонение от необходимой последовательности выполнения, не влияющее на правильность конечного результата (перестановка пунктов типового плана при характеристике отдельных территорий или стран и т.д.).

Использованы указанные учителем источники знаний, включая страницы атласа, таблицы из приложения к учебнику, страницы из статистических сборников. Работа показала знание основного теоретического материала и овладение умениями, необходимыми для самостоятельного выполнения работы.

Допускаются неточности и небрежность в оформлении результатов работы.

Отметка "3"

Практическая работа выполнена и оформлена учащимися с помощью учителя или хорошо подготовленных и уже выполнивших на "отлично" данную работу учащихся. На выполнение работы затрачено много времени (можно дать возможность доделать работу дома). Учащиеся показали знания теоретического материала, но испытывали затруднения при самостоятельной работе с картами атласа, статистическими материалами, географическими инструментами.

Отметка "2"



Выставляется в том случае, когда учащиеся оказались не подготовленными к выполнению этой работы. Полученные результаты не позволяют сделать правильных выводов и полностью расходятся с поставленной целью. Обнаружено плохое знание теоретического материала и отсутствие необходимых умений. Руководство и помощь со стороны учителя и хорошо подготовленных учащихся неэффективны из-за плохой подготовки учащегося.

СОГЛАСОВАНО

Протокол заседания
методического совета

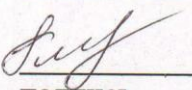
МБОУ Савдянская СОШ им И.Т. Таранова

от 17.08.2021 года № 1

 Подпись
 ФИО

СОГЛАСОВАНО

Заместитель директора по УР

 Колесникова Т.Н.
подпись

30.08.2021 года